



Lekunberriko Udala  
Ayuntamiento de Lekunberri

Euskadisc Golf 



# CADDYBOOK



AGROZUMOS

LABORAL   
kutxa

## **Introducción**

DESAFÍO ARALAR ERRONKA es un torneo de Disc Golf que va a ocurrir en LEKUNBERRI, NAVARRA los días 2, 3 y 4 de JUNIO.

Forma parte de la Copa de España de Discgolf AEDG 2023 patrocinada por Discport.eu y Yooando.

## **Inscripción**

Puedes inscribirte en la plataforma METRIX en el siguiente enlace: <https://dgmtrx.com/2494535> . El precio es de 25 euros. Realiza una transferencia en la cuenta ES93 3035 0119 29 1190015795 de LEKUNBERRI KIROL ELKARTEA para terminar tu registro, indicando el nombre del jugador.

## **El torneo**

La competición contará con un torneo de dobles no sancionado por la PDGA para todo aquel que quiera jugar el viernes, formen parte del evento principal o no. El evento principal será un torneo individual de 3 rondas con categorías MPO, FPO, MP40, MP50, AM1, AM4 y J18, sancionado por la PDGA.

## **El campo.**

Debido al reducido espacio en la instalación de Disc Golf local en vez de jugarse un circuito de 18 hoyos se jugarán dos circuitos de 9 hoyos de manera consecutiva cada ronda, completando primero todos el circuito ROJO y después el AZUL. De esta manera conseguimos mantener un flow adecuado y además conseguimos variedad de tiros.

## **Tipo de premios**

El torneo es TROPHY ONLY, esto significa que los premios serán los trofeos que se entregarán a las primeras 3 personas de cada categoría. Además de los premios desde la organización se os obsequiara con una bolsa del jugador con diferentes productos locales y relacionados con el deporte y el disc golf.

## **Como llegar**

LEKUNBERRI se encuentra a mitad del camino entre las ciudades de PAMPLONA y DONOSTIA. Hay buses desde ambas localidades que podéis consultar en [www.lekunberri.eus/es/horarios-de-autobuses/](http://www.lekunberri.eus/es/horarios-de-autobuses/) . También se encuentra a 50 minutos en coche de VITORIA - GASTEIZ y 1 hora y 40 minutos de BILBAO.

## **Donde quedarse**

El HOTEL AYESTARÁN nos ha hecho una oferta a aquellos que vengamos al torneo de 70 euros por habitación doble y 90 por triple, con desayuno incluido. También podéis encontrar el camping ARALAR a 850m del campo, con bungalows, parcelas y albergue, o el hostel ELOSTA. De la misma manera hay varias casas rurales en el pueblo.

## **Donde comer**

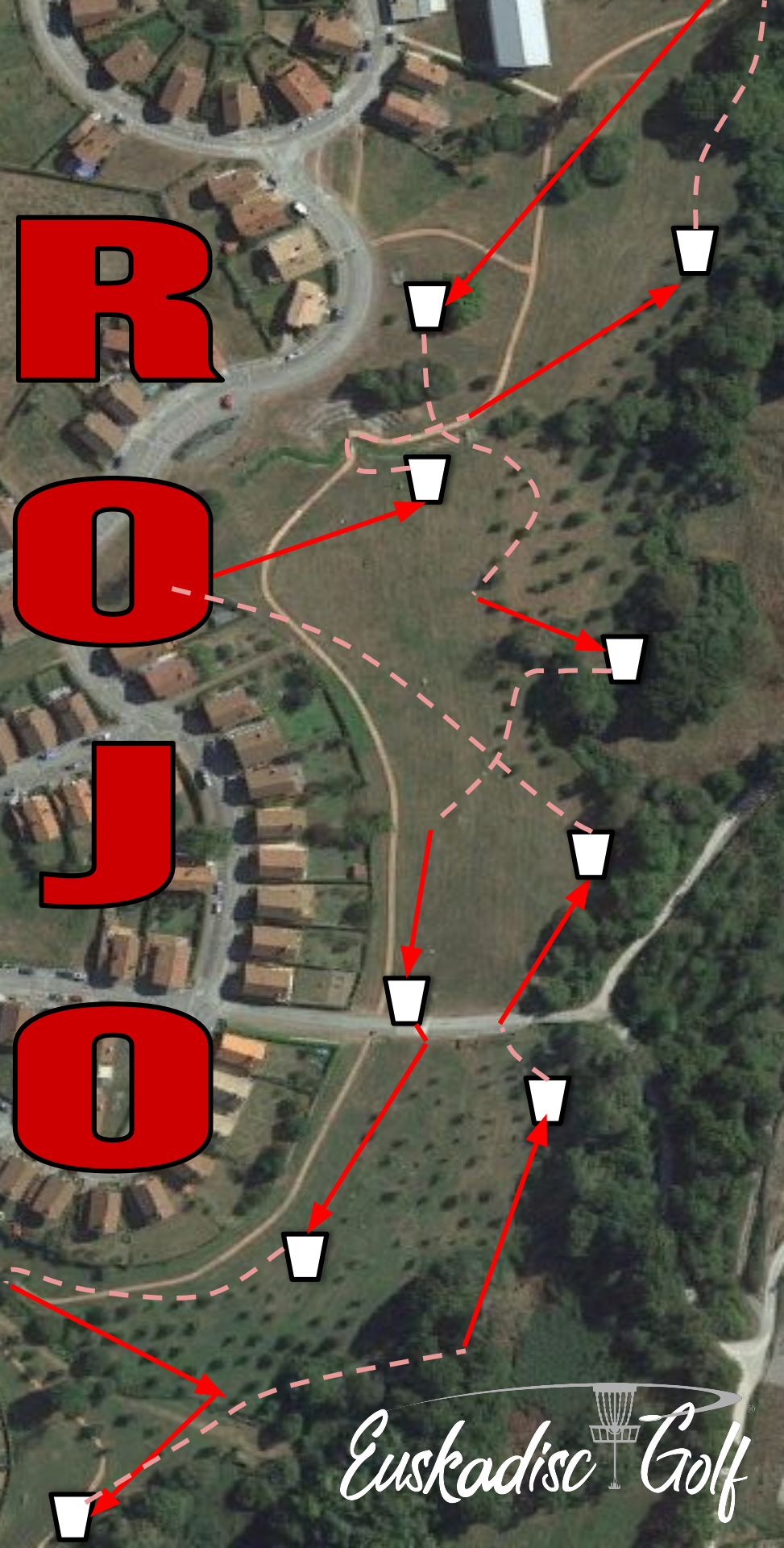
Aparte de supermercados, tiendas varias e incluso la tienda de Delicatessen de cerdo MASKARADA, tenéis varios bares y restaurantes alrededor, siendo los más cercanos al torneo el LEKUONBERRI con un buen menú, AINHOA, AMAIRU y EUSKALDUNA con bocatas, y más cerca del camping la CANTINA.

**R**

**O**

**J**

**O**



*Euskadisc Golf*

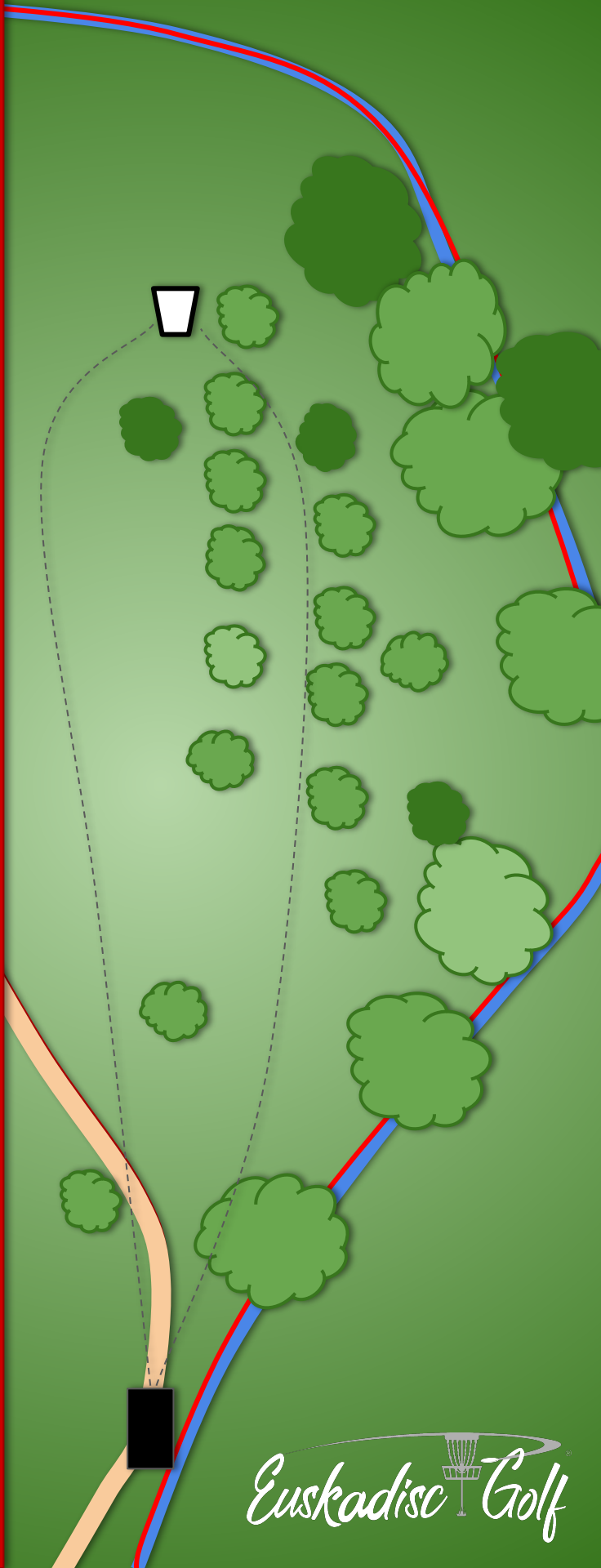


# 1

**PAR 3  
96 METROS**

OB LIMITADO  
POR EL  
CAMINO DE  
LA IZQUIERDA  
Y EL RÍO EN  
LA DERECHA

AL FONDO A  
LA IZQUIERDA  
BUNKER OB





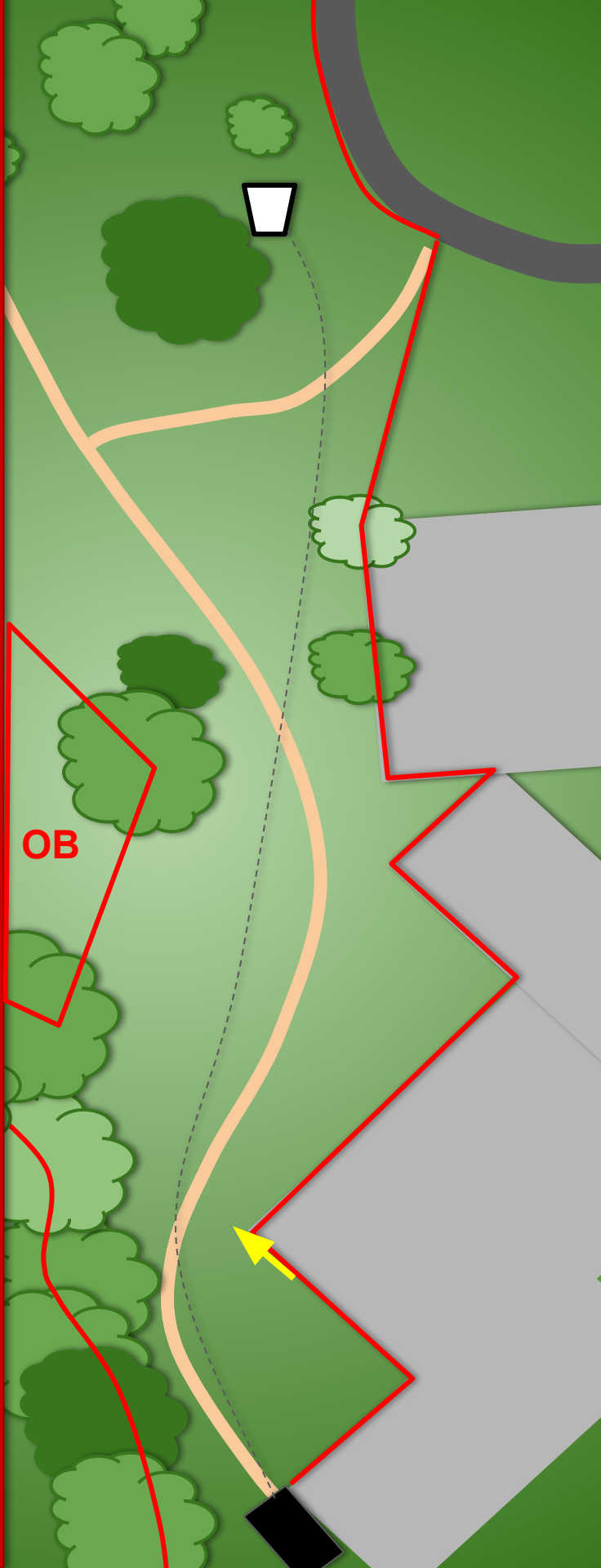
# 2

**PAR 4  
170 METROS**

**MANDO  
IZQUIERDA**

**OB LIMITADO  
POR LA  
ESCUELA Y  
JARDINES A  
LA DERECHA  
Y RIO A LA  
IZQUIERDA**

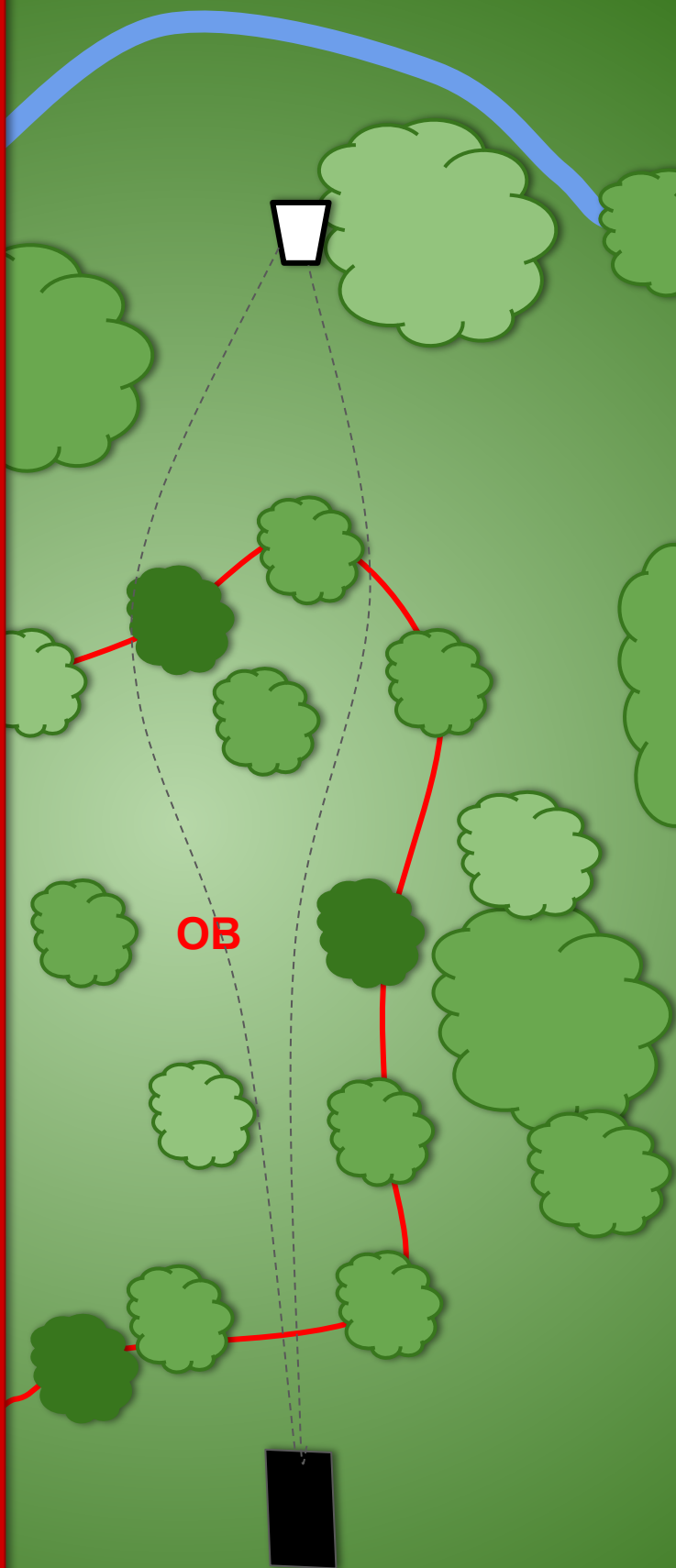
**BUNKER OB**



# 3

PAR 3  
61 METROS

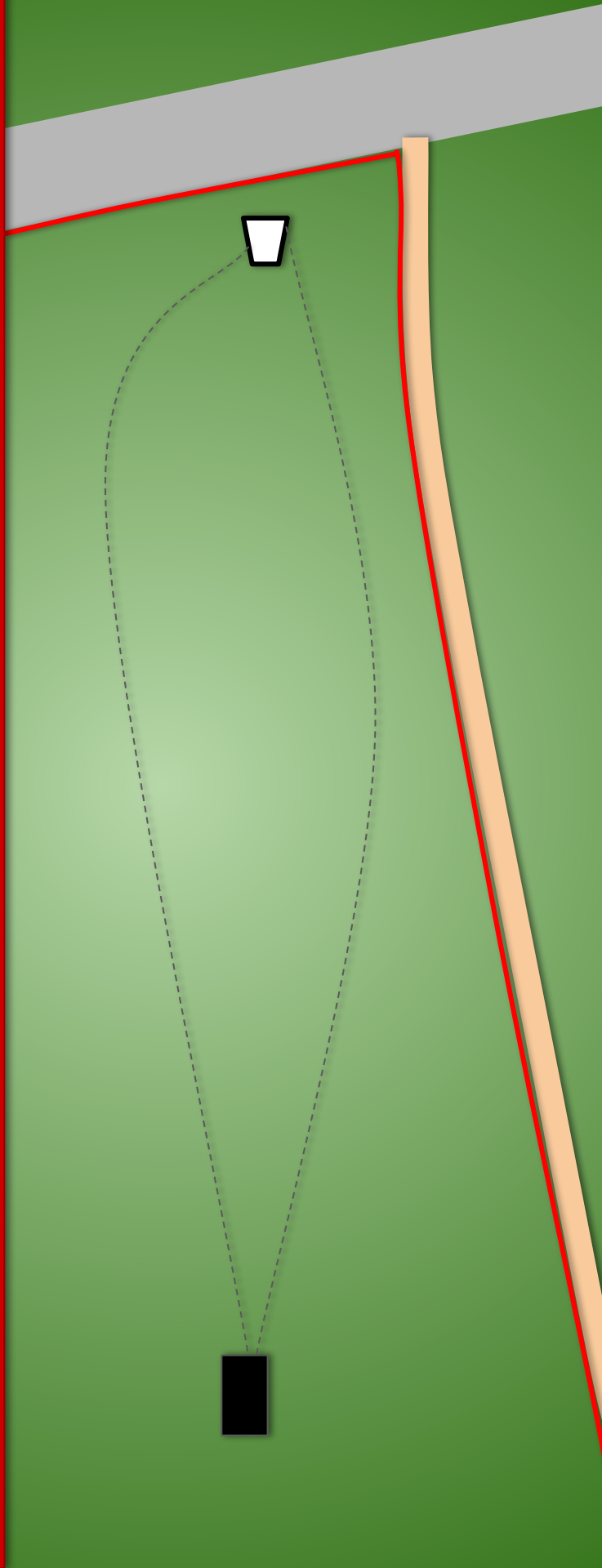
OB BUNKER



# 4

**PAR 3  
64 METROS**

OB LIMITADO  
POR LA  
CARRETERA  
AL FONDO Y  
EL CAMINO A  
LA DERECHA

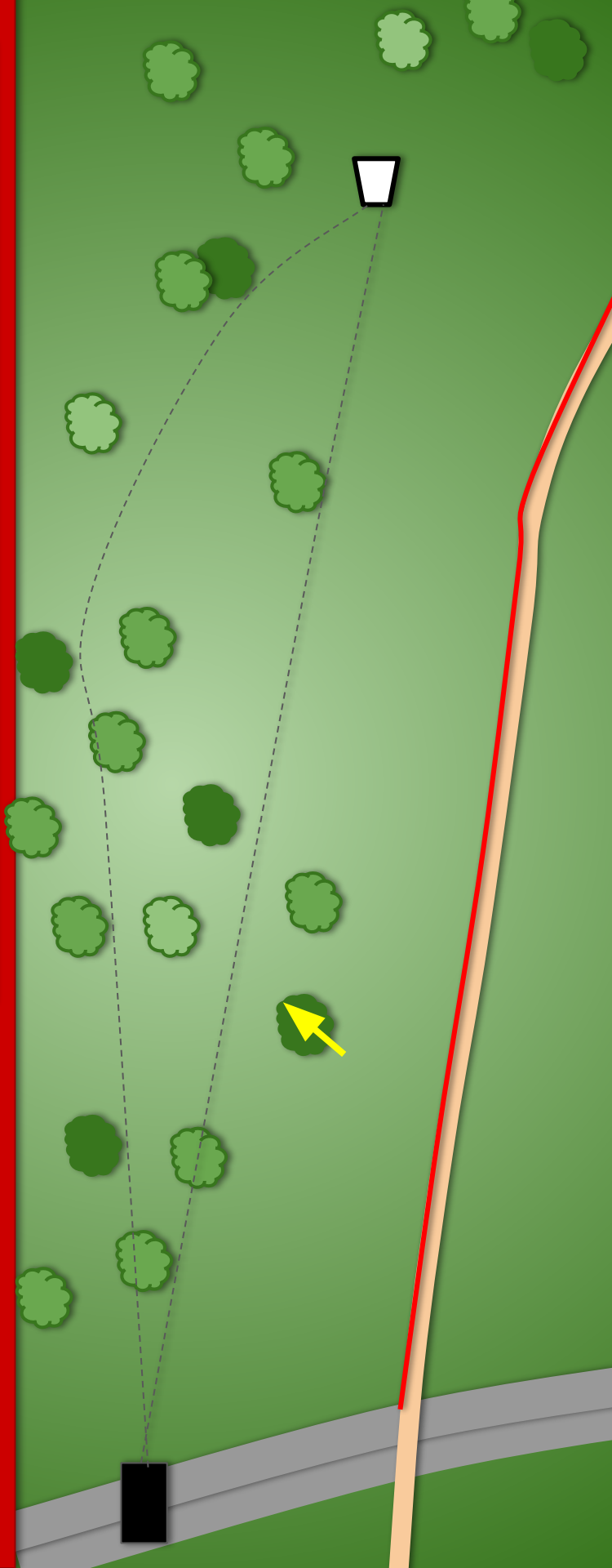


# 5

PAR 3  
82 METROS

OB LIMITADO  
POR EL  
CAMINO DE LA  
DERECHA

MANDO  
PROTEGIENDO  
EL CAMINO



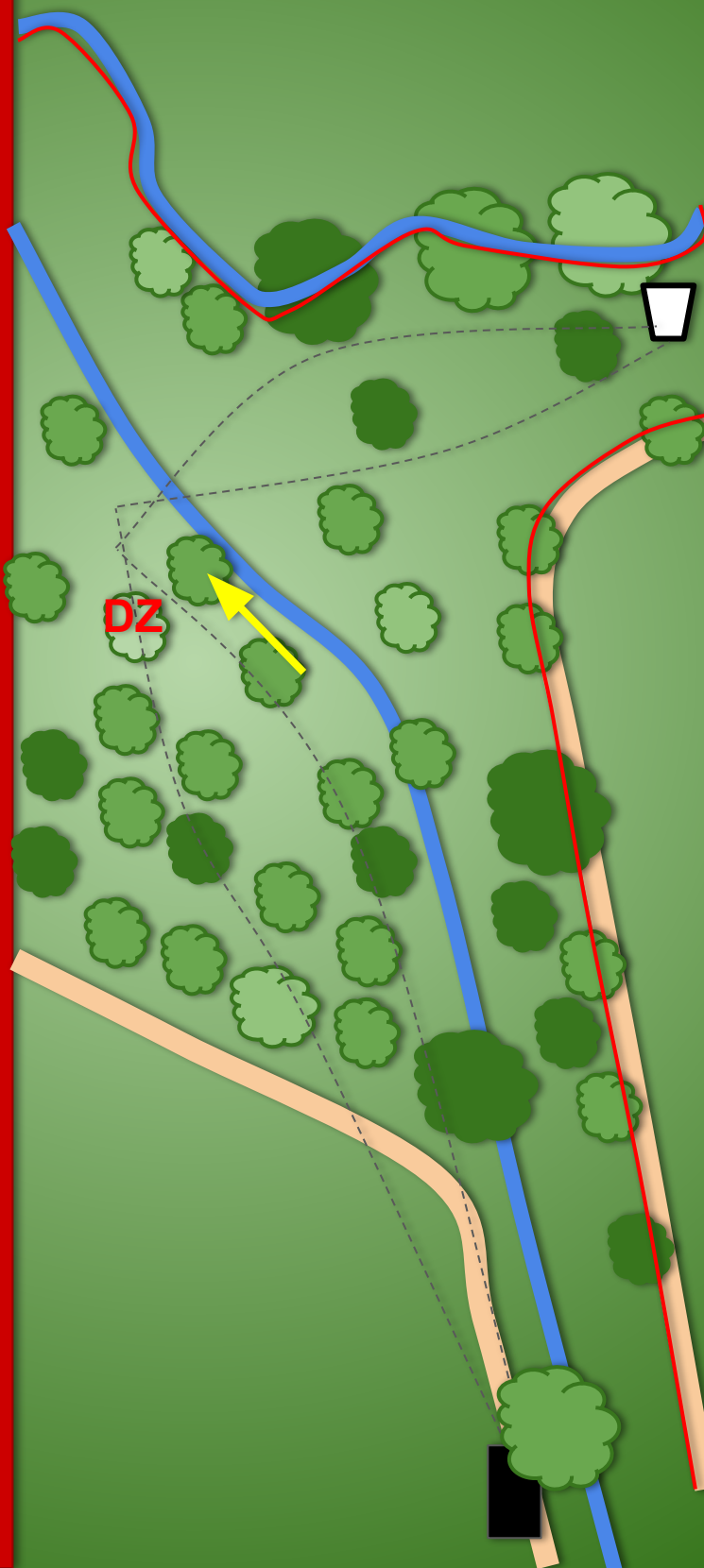


# 6

**PAR 4  
120 METROS**

MANDO  
PARA  
CRUZAR AL  
OTRO LADO  
DEL RÍO.

OB  
DELIMITADO  
POR EL RÍO Y  
EL CAMINO  
JUNTO A LA  
CANASTA

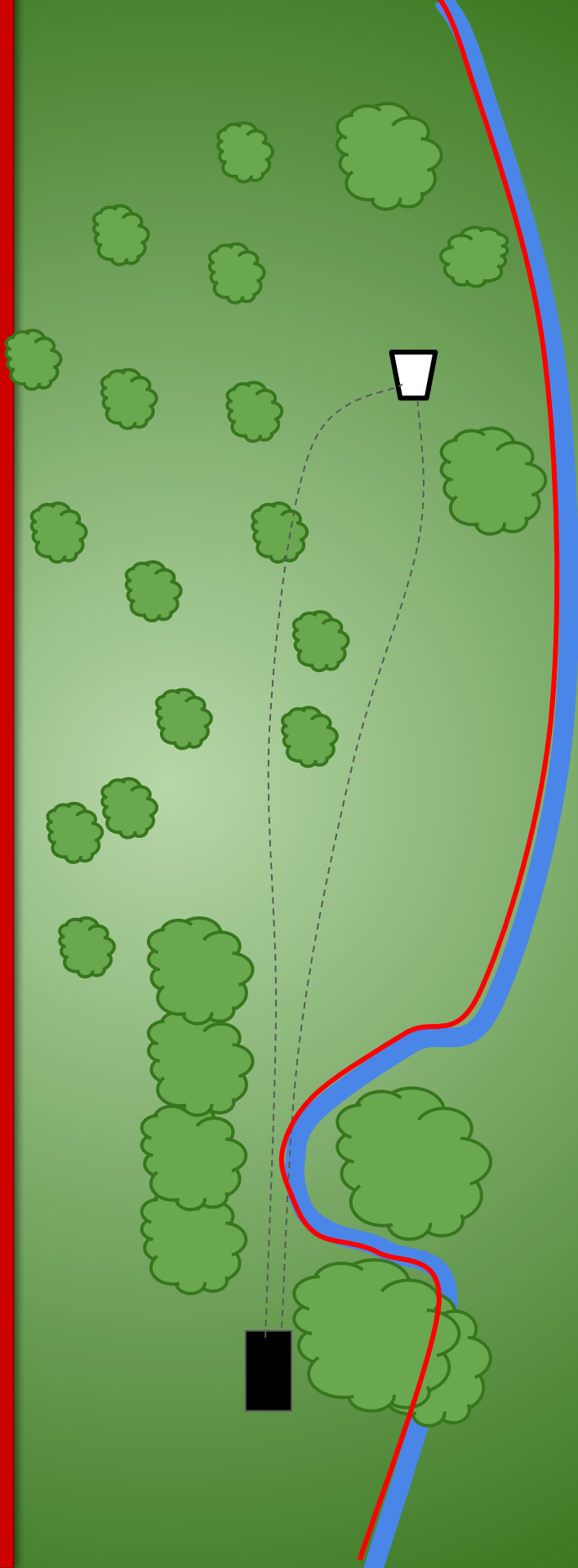


# 7

**PAR 3  
78 METROS**

AGUA Y EL  
LADO  
DERECHO DEL  
RÍO SON OB

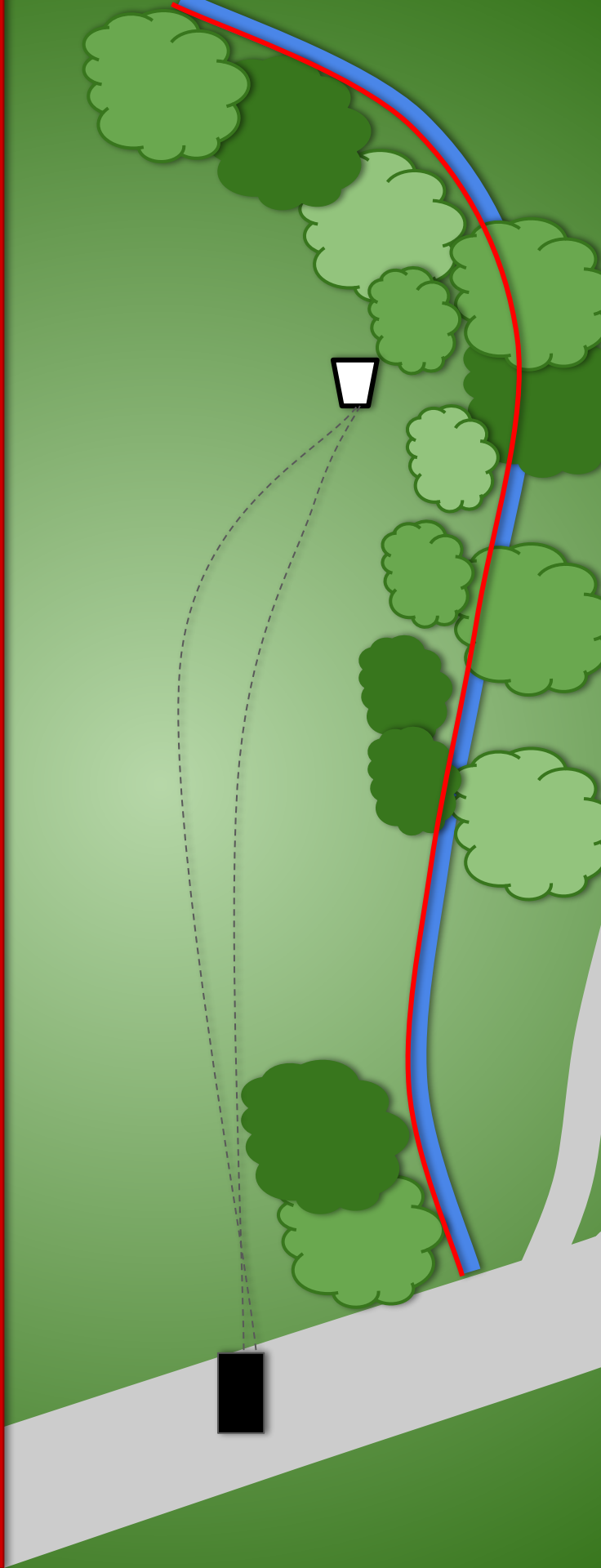
MUY AL FONDO  
LA CARRETERA  
TAMBIÉN ES  
CONSIDERADA  
OB



# 8

**PAR 3  
67 METROS**

AGUA Y EL  
LADO  
DERECHO DEL  
RÍO SON OB

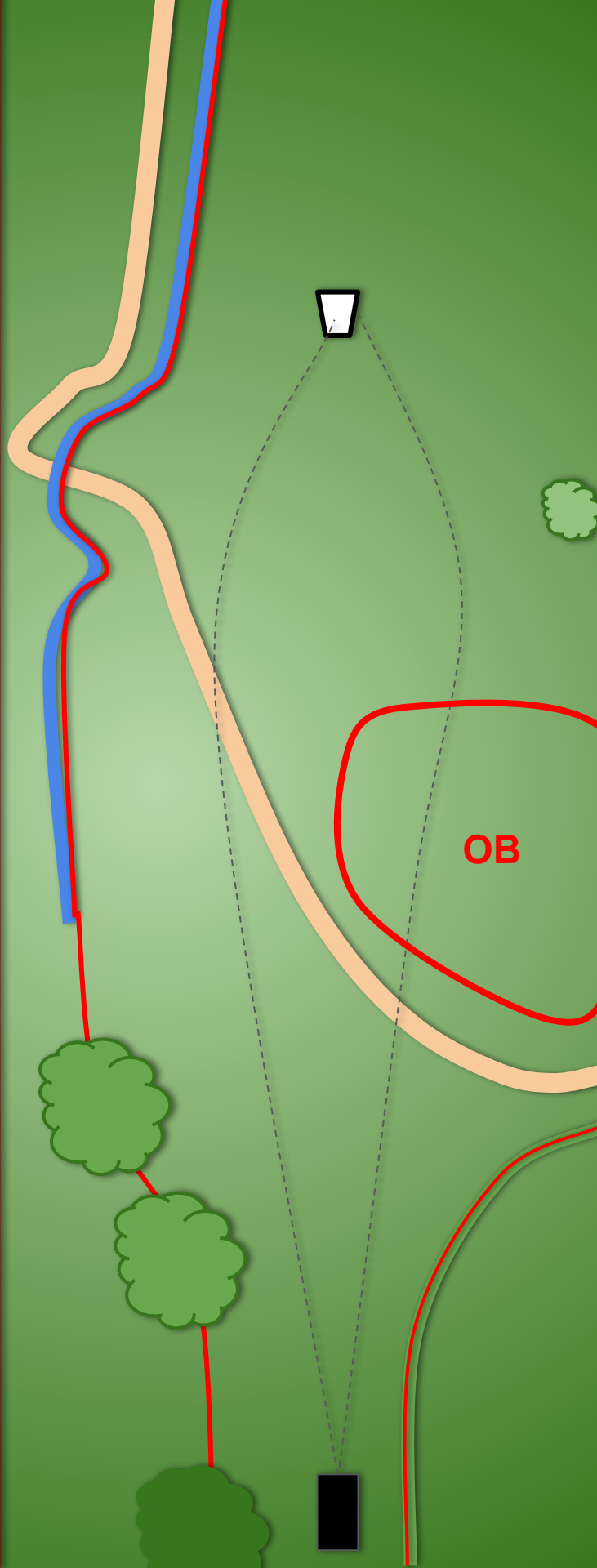


# 9

**PAR 3**  
**85 METROS**  
**(-6)**

TRAS EL  
PUENTE EL  
RÍO Y SU  
LADO  
IZQUIERDO  
SON OB

BUNKER OB

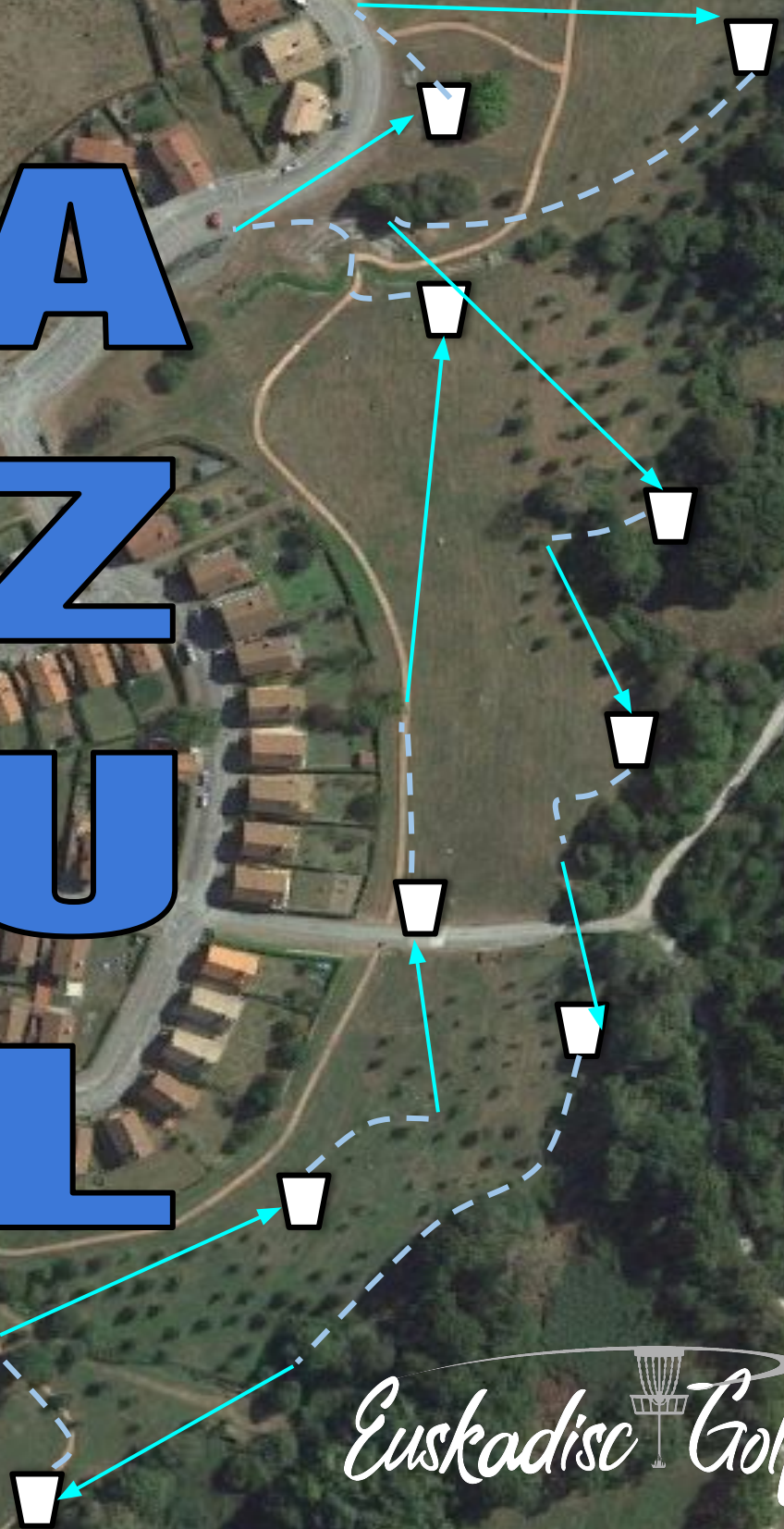


A

Z

U

L



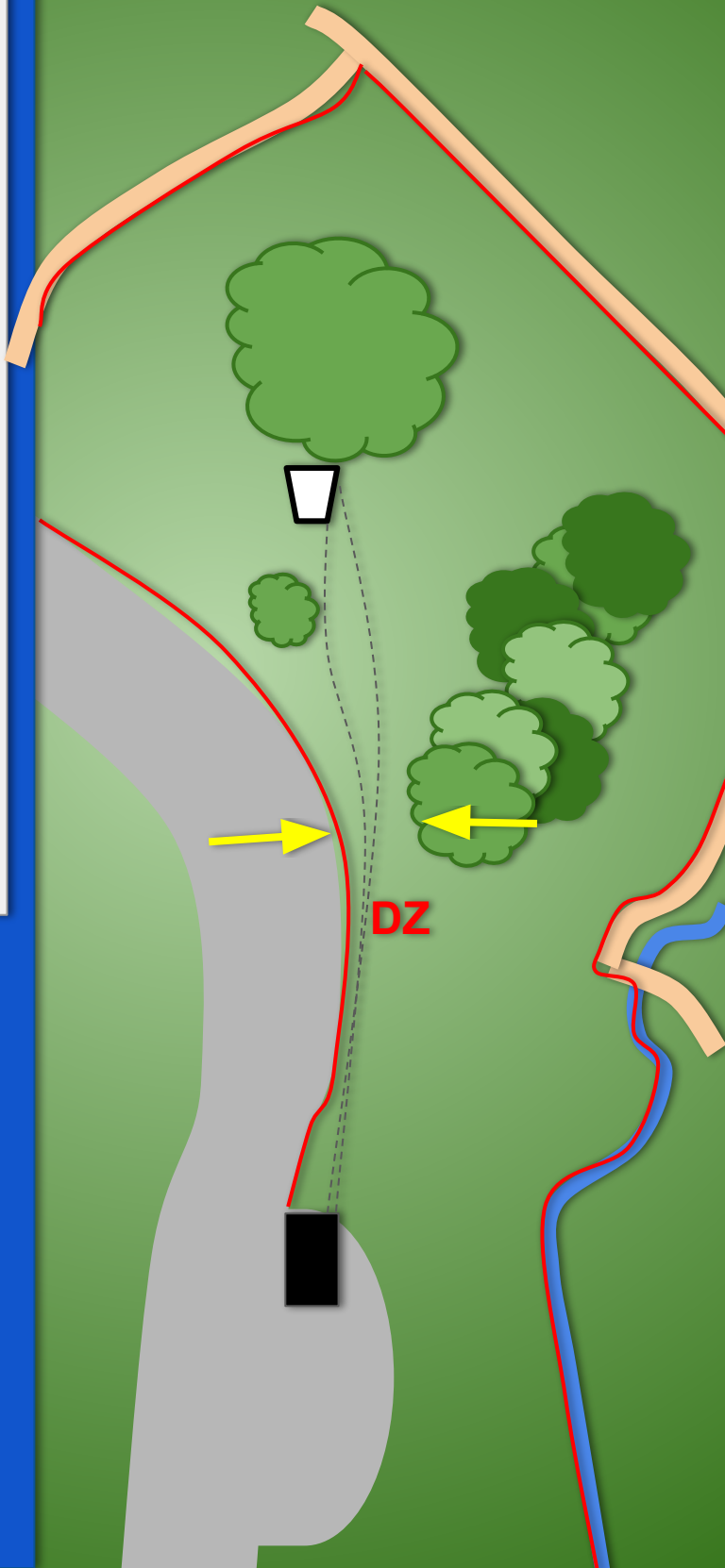


# 1

**PAR 3  
63 METROS**

DOBLE  
MANDO  
DROPZONE  
DE MANDO

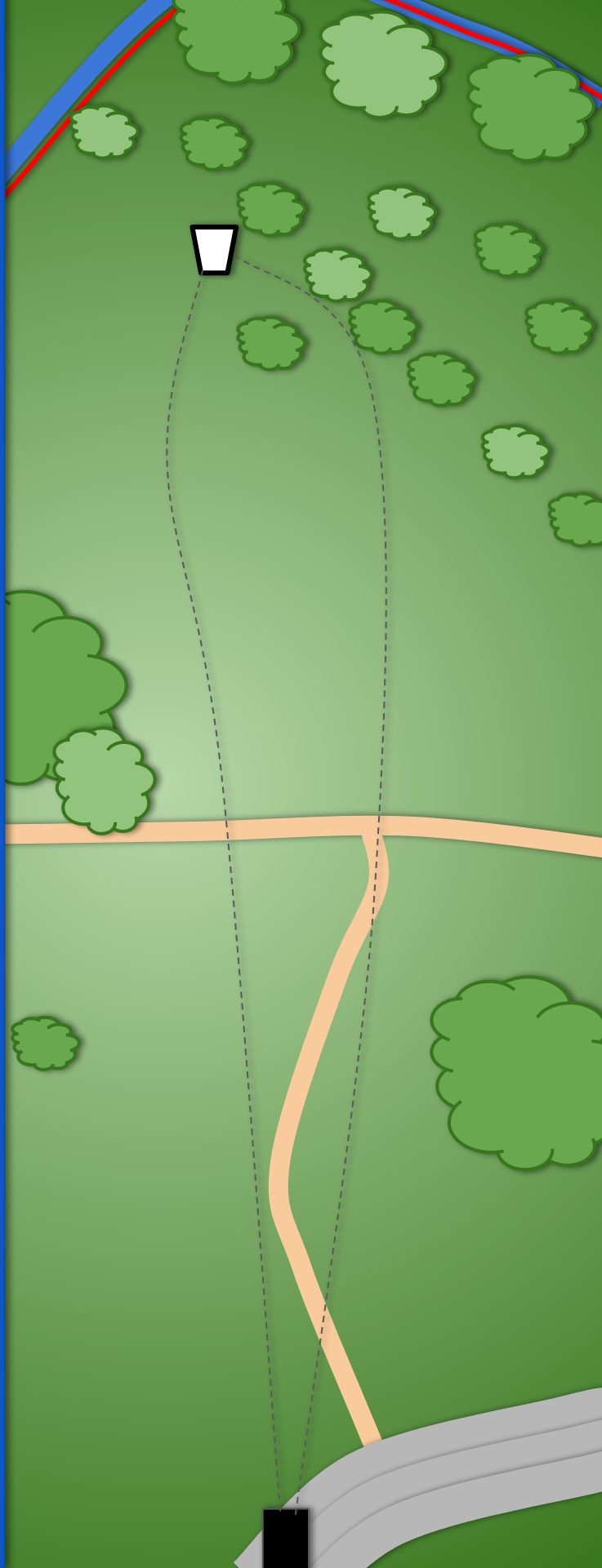
CARRETERA Y  
CAMINO  
ALREDEDOR  
DE LA HIERBA  
SE  
CONSIDERA  
OB



# 2

**PAR 3**  
**103 METROS**

RIO Y EL  
TERRENO  
TRAS EL  
MISMO SON  
OB



# 3

PAR 4  
130 METROS

BUNKER OB

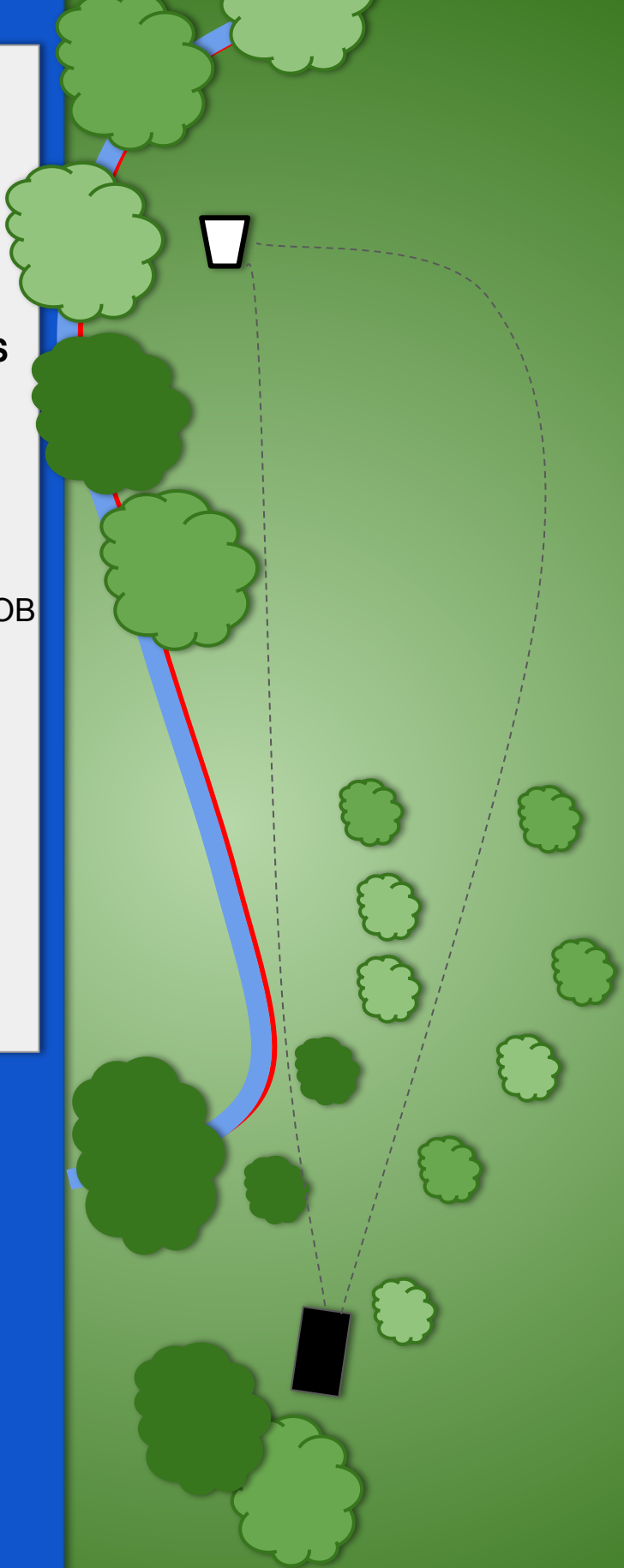
DROPZONE  
PARA OB RIO



**4**

**PAR 3  
64 METROS**

**EL RÍO  
MARCA EL OB**



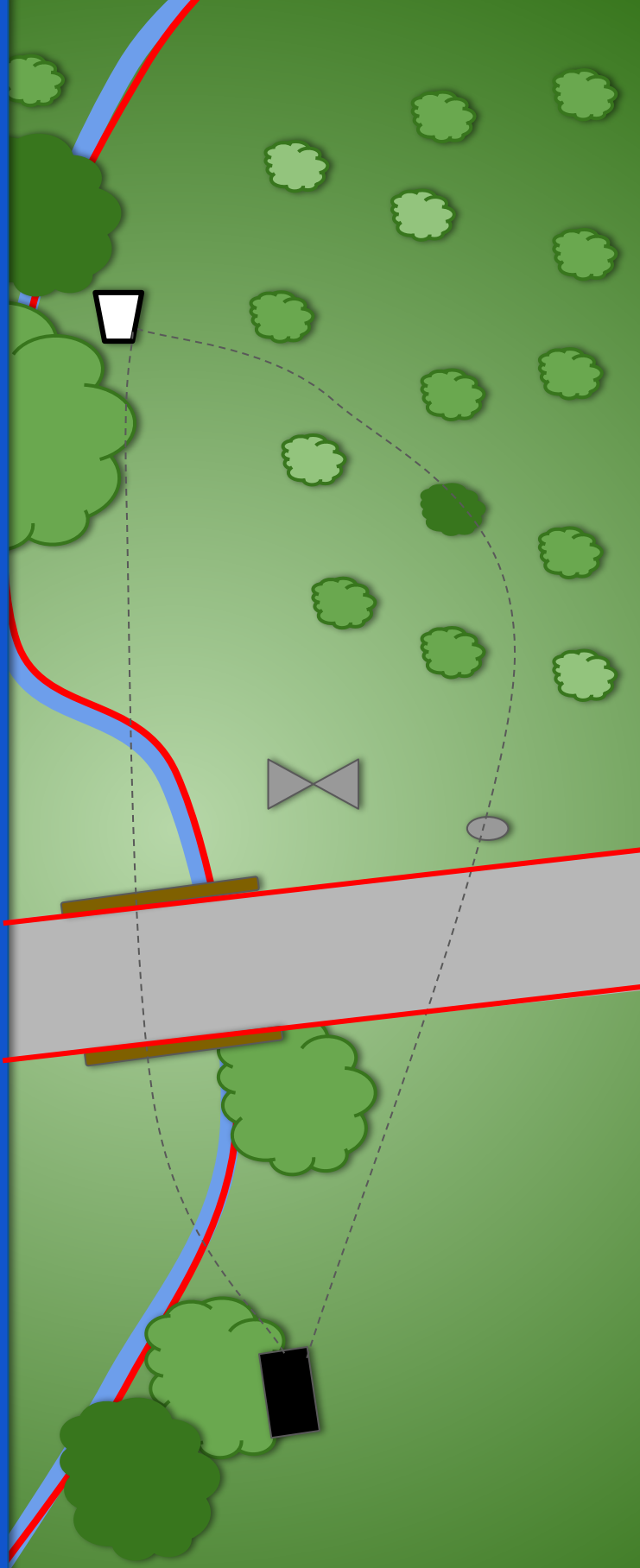
# 5

**PAR 3  
70 METROS**

EL PUENTE,  
EL RÍO Y SU  
LADO  
IZQUIERDO  
SON OB

CARRETERA  
ES OB

RELIEF DE  
AMBOS  
POSTES DE  
LUZ



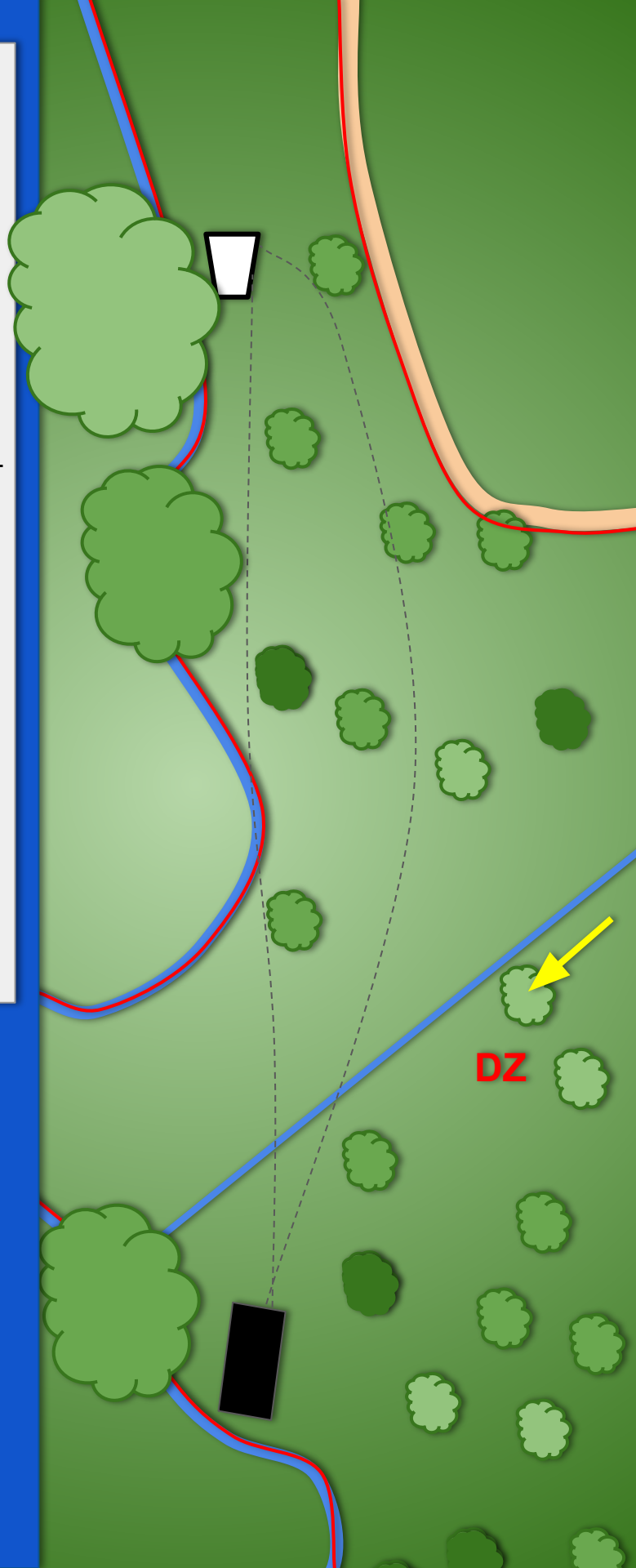


# 6

**PAR 3  
76 METROS**

A LA  
IZQUIERDA EL  
RÍO MARCA  
EL OB, AL  
LLEGAR AL  
GREEN EL  
CAMINO  
MARCA OB  
TAMBIEN

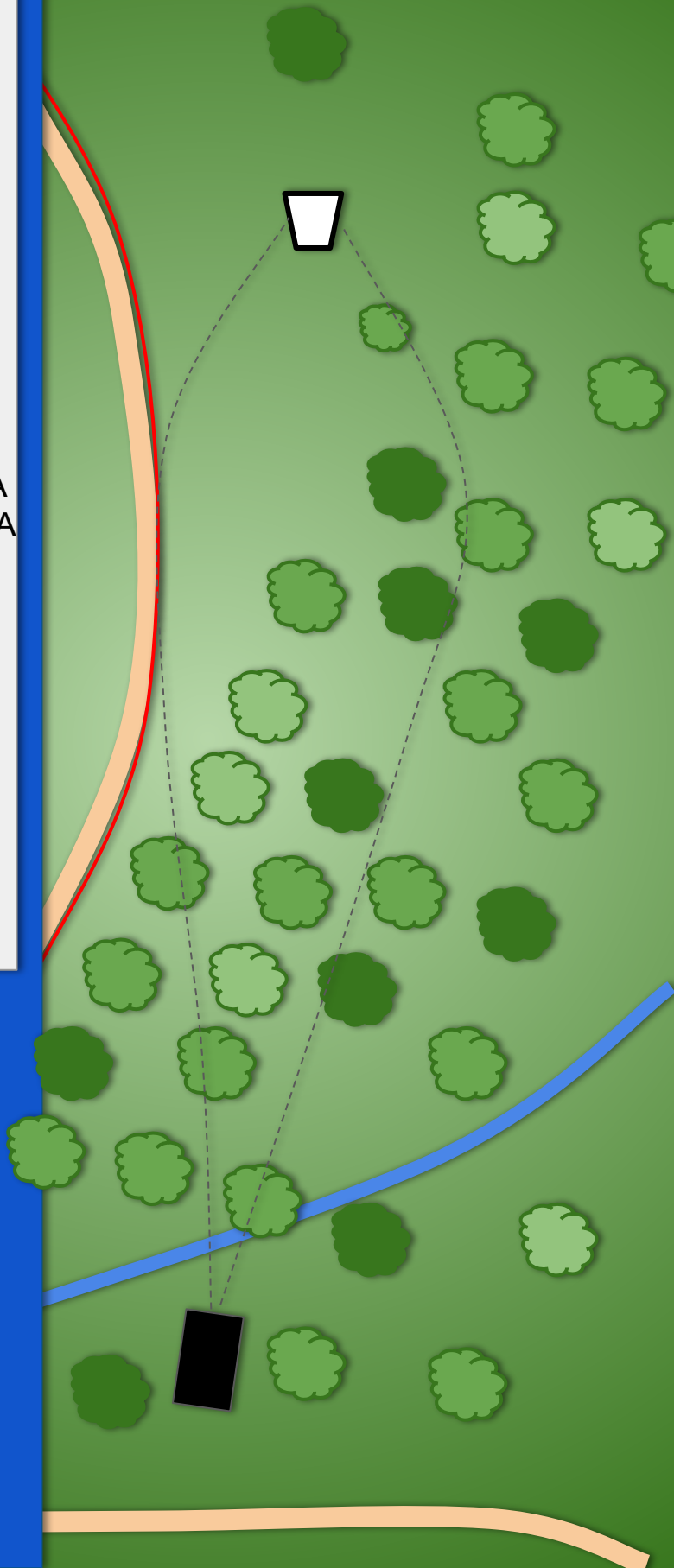
MANDO A LA  
DERECHA.  
DROPZONE  
DE MANDO



# 7

PAR 3  
82 METROS

EL CAMINO A  
LA IZQUIERDA  
OB

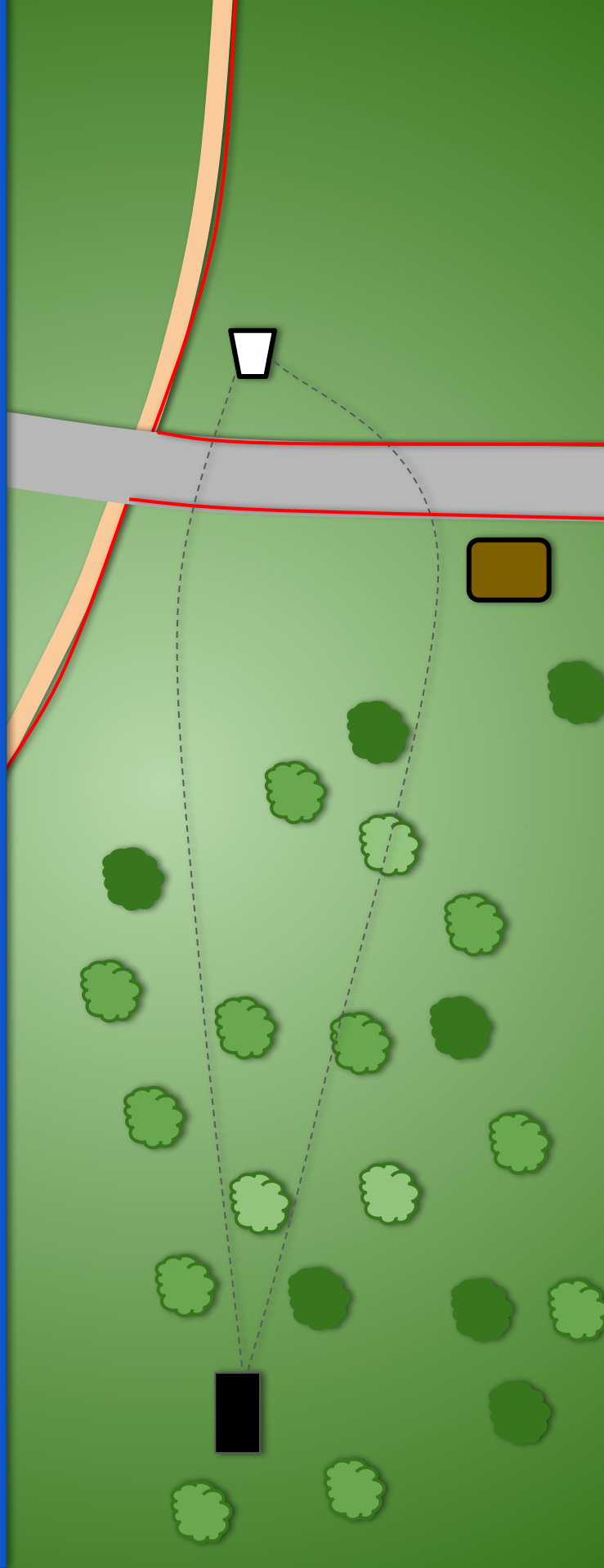


# 8

**PAR 3  
67 METROS**

CARRETERA Y  
EL CAMINO  
CON SU  
PARTE  
IZQUIERDA  
SON OB

EL DEPÓSITO  
DE RAMAS SE  
CONSIDERA  
ZONA DE  
CASUAL  
RELIEF



# 9

**PAR 3**  
**108 METROS**

OB MARCADO  
POR EL CAMINO  
DE LA  
IZQUIERDA Y SU  
CONTINUACIÓN  
Y EL RÍO AL  
FONDO

2 BUNKERS DE  
OB

